





**Auswahlstrecke für Maßnahmengruppen\***

-  M1: Bereitstellung von Flächen
-  M2: Entwicklung naturnaher Gewässer
-  M3: Herstellung linearer Durchgängigkeit
-  M4: ökologisch verträgliche Abflussregulierung
-  M5: Förderung natürlicher Rückhalt
-  M6: Spezielle Maßnahmen an Bundeswasserstraßen

\* Der festgelegte notwendige Maßnahmenumfang sollte innerhalb dieser Strecken umgesetzt werden. Die Strecken sind zugunsten einer gewissen Flexibilität/Auswahlmöglichkeit bei der konkreteren Planung der Maßnahmen in der Regel deutlich länger (z.T. um den Faktor 3 und mehr) als deren notwendiger Mindestumfang.

## Wanderhindernisse - Einzelverortung

- +** Umzugestaltendes Wanderhindernis

## Ökologisch verträgliche Abflussregulierung - Einzelverortung

- ▽ Festlegung/Anpassung der Abflussregulierung

### Beschriftung Maßnahmen

## Maßnahmenbänder






- 50458** Maßnahmen-ID - noch umzusetzende Maßnahme

**Umzugestaltendes Wanderhindernis (M 3) oder ökologisch verträgliche Abflussregulierung (M 4) - Einzelverortung**

- 69430** Maßnahmen-ID (M3) - noch umzusetzende Maßnahme
- 247410** Maßnahmen-ID (M4) - noch umzusetzende Maßnahme

**Anmerkung:** In dieser Karte werden ausschließlich noch umzusetzende Maßnahmen dargestellt. Bereits umgesetzte Maßnahmen werden der Übersicht halber hier nicht dargestellt. Diese Darstellung sind in den Übersichtskarten unter [www.flussgebiete.hessen.de](http://www.flussgebiete.hessen.de) zu finden. Weitere Details zu den bis 2027 noch umzusetzenden Maßnahmen sind anhand der Maßnahmen-ID den Maßnahmen-Steckbriefen zur Gewässerstruktur zu entnehmen. (<https://flussgebiete.hessen.de/information/massnahmenprogramm-2021-2027>: Maßnahmenprogramm 2021 – 2027 Anhang 9 - sortiert nach Kommunen bzw. Anhang 10 – sortiert nach Wasserkörpern). Eine Maßnahmen-ID kann mehrere Einzelmaßnahmen aus der betreffenden Maßnahmengruppe beinhalten.

### Sonstige

- |   |   |
|---|---|
|  | Stationierung/Kilometrierung (Abstand: 1km) |
|  | Gemeindegrenze                              |
|  | Kreisgrenze                                 |
|  | Landesgrenze                                |
|  | Wasserkörper, Wk.-Nr., Wk.-Name             |