

Das Bundesprogramm Blaues Band Deutschland (BBD)

Beirat WRRL am 18.10.2023

Dr. Lisa Schülting - lisa.schuelting@umwelt.hessen.de



Intakte Gewässer und Auen leisten ...



- Hochwasserschutz
- Niedrigwasserregulation
- Erhalt der Artenvielfalt
- Reduktion von Treibhausgasen
- Nährstoff- und Wasserrückhalt
- Wasserqualität
- Freizeit- und Erholungswert
- Umweltbildung
- Impulsgeber für
Regionalentwicklung



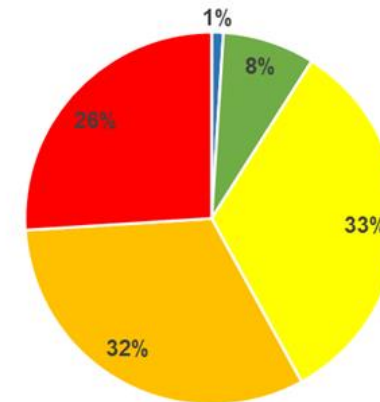
... wesentliche Beiträge zur Daseinsvorsorge

Auenzustandsbericht 2021 - Deutschland



- umfasst 79 Flüsse, EZG > 1.000 km² (ca. 11.000 km)
- Ergebnisse:
 - 2/3 der ehemaligen Überschwemmungsflächen verloren
 - weniger als 10 % der Auenabschnitte erfüllen ihre auentypische Funktion

Bundesweite Verteilung der Auenzustandsklassen:



Veränderungsgrad:

■ Sehr gering ■ Gering ■ Deutlich ■ Stark ■ Sehr stark

Quelle: BfN et al (2021) Auenzustandsbericht 2021 – Flussauen in Deutschland. Bonn.

Bundesprogramm Blaues Band Deutschland (BBD)

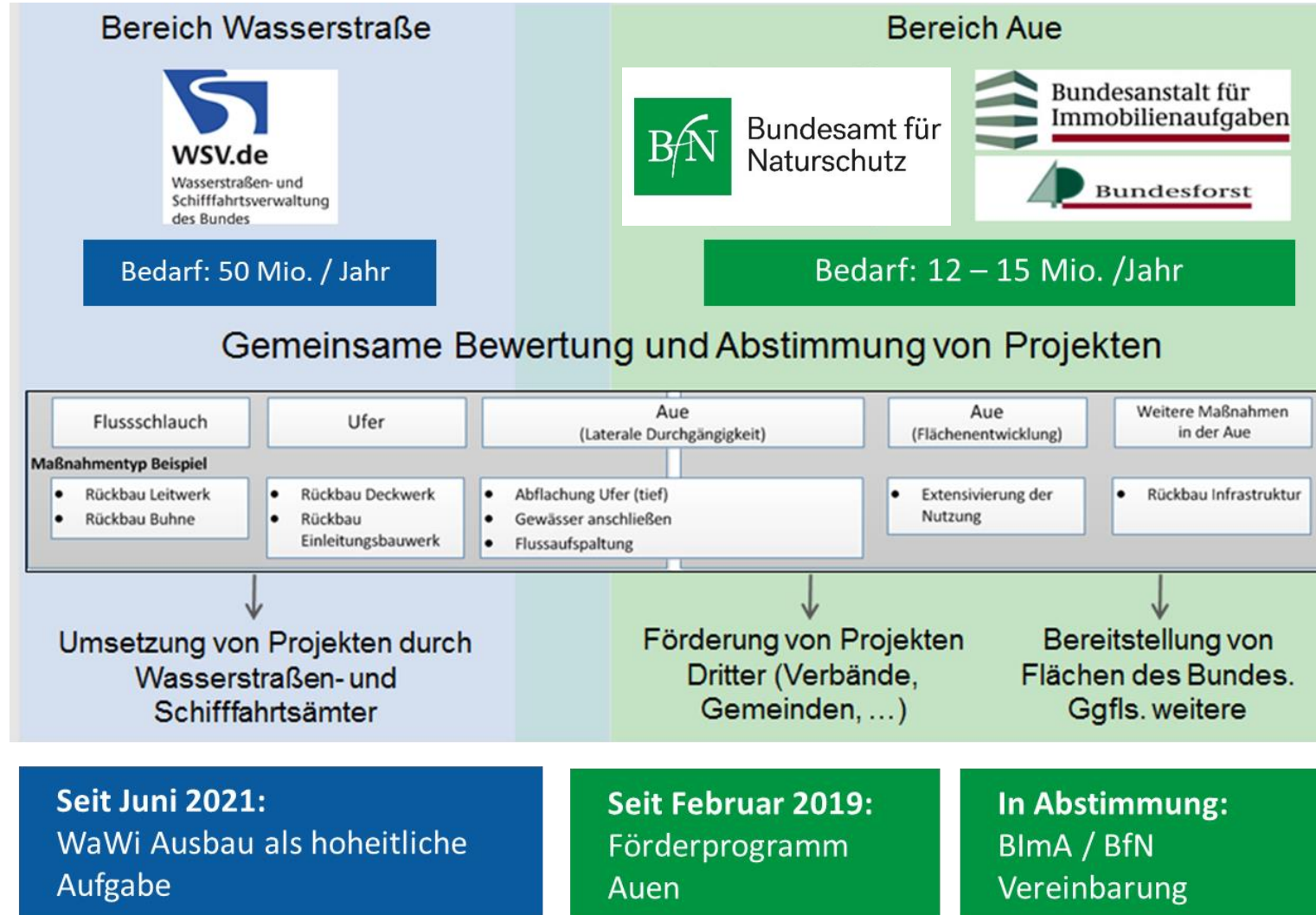


- **Gemeinsame Initiative** des Bundesumwelt- und des Bundesverkehrsministerium (Kabinettsbeschluss 2017)

Leitbilder des Blauen Bandes

- Flussauen an Bundeswasserstraßen sind als **Zentren der biologischen Vielfalt** und als **Achsen des Biotopverbundes** naturnah entwickelt und der **Auenzustand** verbessert.
- **Fluss, Ufer und Auen** werden ganzheitlich gesehen und sind als Einheit Bestandteil des Naturhaushalts. Die Lebensräume sind wieder vernetzt.
- Nicht mehr benötigte Infrastrukturen werden soweit wie möglich und **sinnvoll zurückgebaut**.
- Renaturierte Wasserstraßen und Auen leisten Beiträge zum **Naturerleben und Erholung** des Menschen und zur **nachhaltigen Regionalentwicklung**

Umsetzung des BBD



Die BBD Kulisse



- Alle freifließenden und staugeregelten Flüsse der **Bundwasserstraßen im Binnen- und Tidebereich inkl. ihrer morphologischen Auen.**
- Soweit für die Etablierung des Biotopverbundes notwendig, können auch Flächen, die an die Aue anschließen berücksichtigt werden

Fachkonzept „Biotopverbund Gewässer und Auen“



- schafft einen **gemeinsamen Handlungsrahmen** für die Fachbehörden und Umsetzenden, die im „Blauen Band“ zusammenarbeiten
- umreißt den **fachlich-konzeptionellen** Rahmen, in dem sich künftige Projekte bewegen
- konkretisiert die Zielsetzungen des Bundesprogramms „Blau Band Deutschland“ hinsichtlich des **Biotopverbundes**
- **definiert Kriterien** für die Auswahl und Priorisierung von Projekten im Hinblick auf den Biotopverbund
- **keine „a-priori“-Festlegung** von Maßnahmenräumen
- Weitere **Hintergrunddokumente** unter: <https://www.bfn.de/fachkonzept-bbd>

Mögliche Maßnahmen



M. Hees, BfN

Wiederherstellung **naturnaher Abfluss- und Bodenwassertverhältnisse** der Auen

Anlage, Reaktivierung und Renaturierung von **Altarmen, Auengewässern, Mulden und Rinnenstrukturen** sowie von Mündungsbereichen der **Zuflüsse**

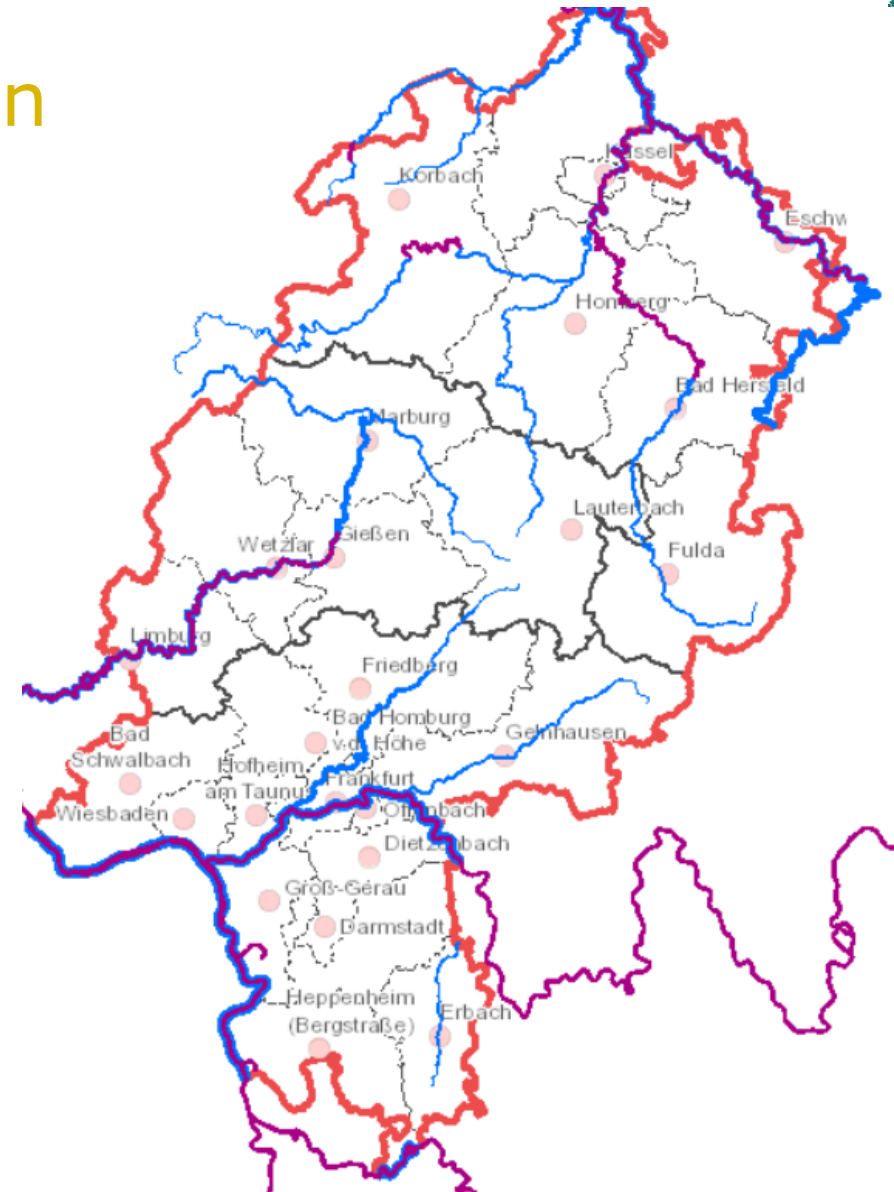
Entfernung, Schlitzung, **Rückverlegung** von Verwallungen, Uferdämmen und **Deichen**

Fördermodalitäten im „Förderprogramm Auen“



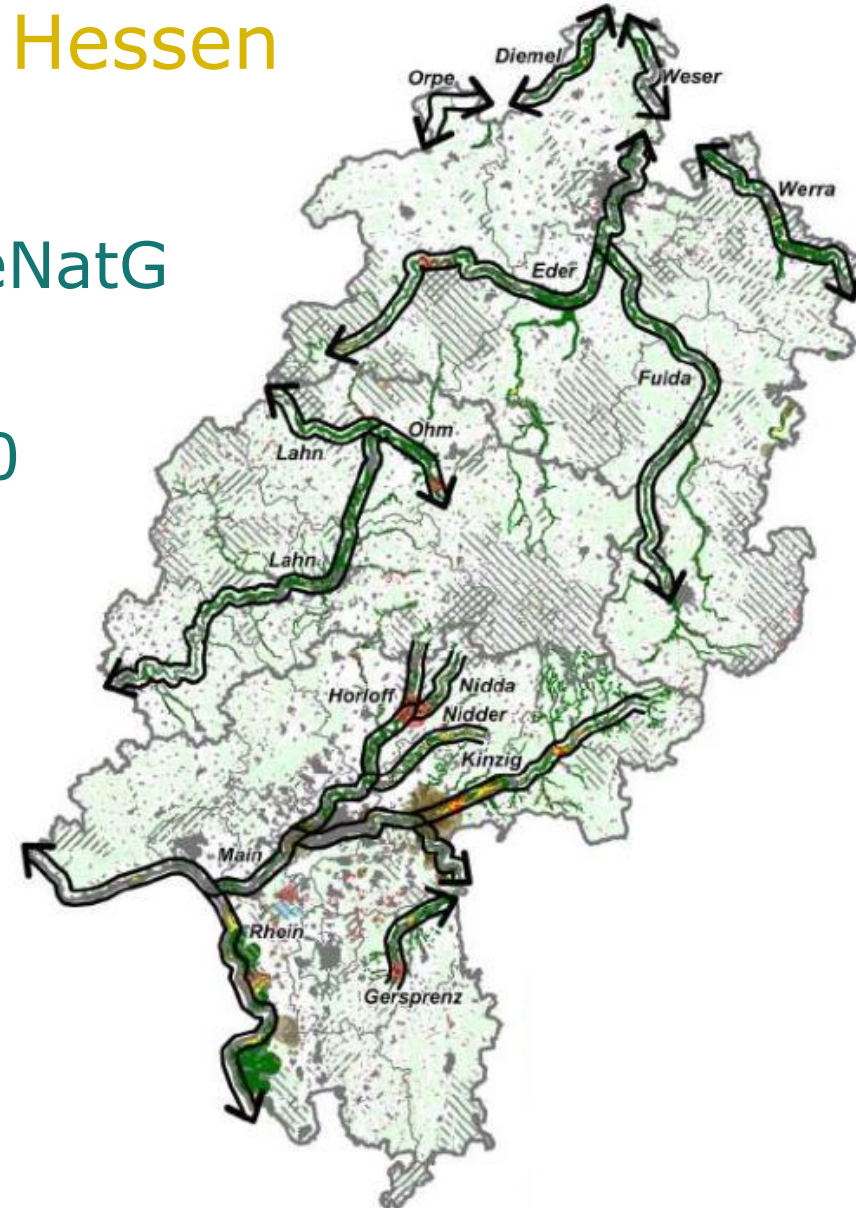
Bundeswasserstraßen in Hessen

- Weser
- Werra
- Fulda
- Lahn
- Main
- Rhein
- Neckar



Schwerpunktbereiche Auen in Hessen

- Auenbiotopverbund und neues HeNatG
- Auenlebensräume der Natura2000 Gebiete
- WRRL und Auenentwicklung



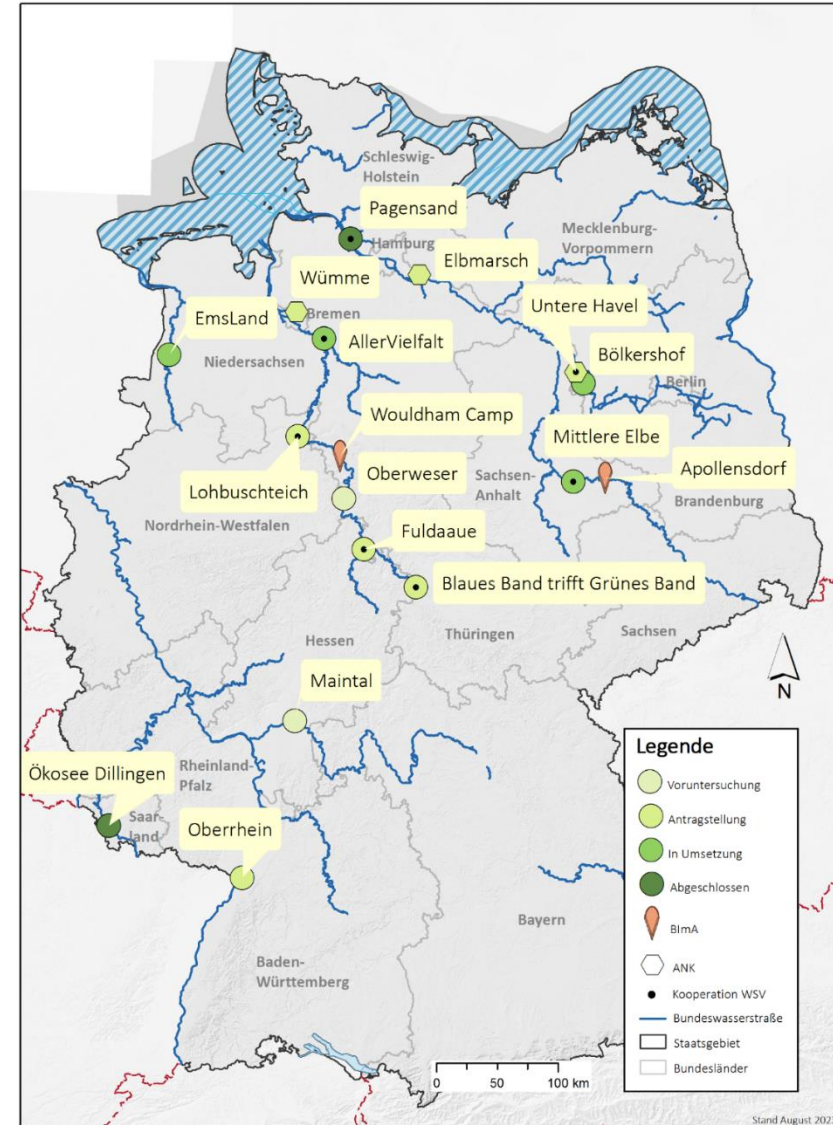
Projekte im Förderprogramm Auen

Bundesweit:

- 9 laufende bzw. abgeschlossene Projekte
- 9 Projekte in der Antragstellung
- 7 Projekte werden in Kooperation mit der WSV umgesetzt / geplant

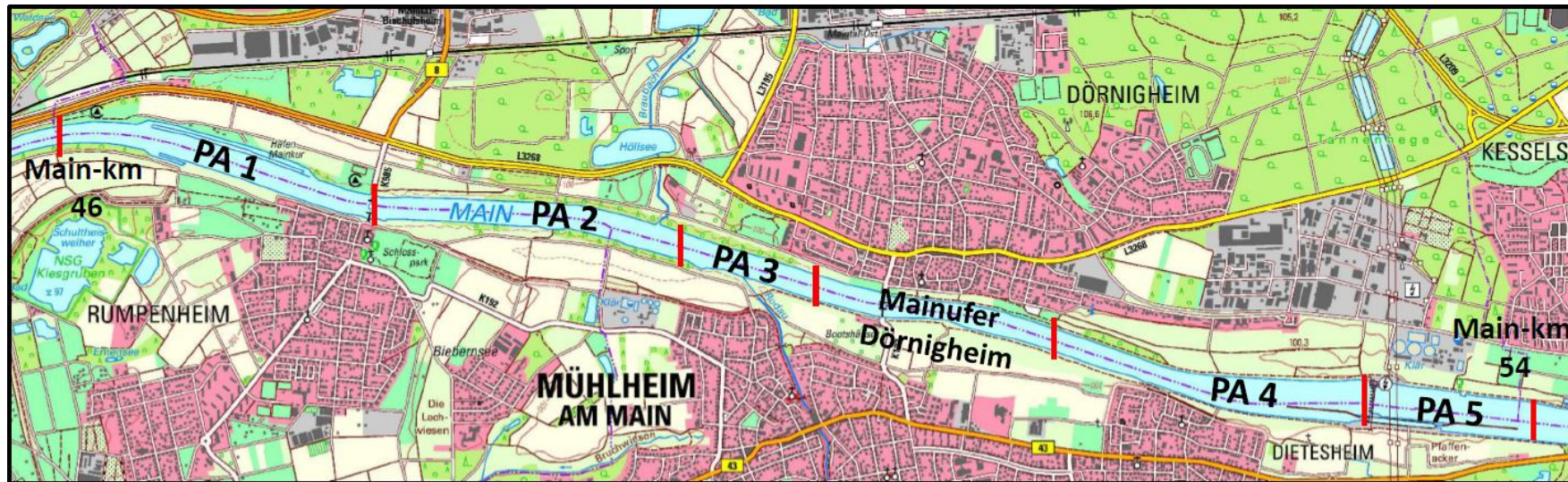
Hessen:

- 2 Projekte in Voruntersuchung



BBD Main bei Maintal

- In Vorstudie bis Mitte 2024; Umsetzung ab 2025
- Ziel: Vernetzung von Fluss, Ufer und Aue, Schaffung von Naherholungsgebieten und Retentionsflächen zum Hochwasserschutz
- Projektträger: Stadt Maintal



BBD Oberweser: Potentiale erkennen, Maßnahmen initiieren

- In Vorstudie bis Anfang 2025;
Umsetzung: 2025 – 2035
- Ziel: Vernetzung und Renaturierung an 200 km (ca. 40 km davon in Hessen)
- Projektträger: BUND



Blaues Band Oberweser

Potentiale erkennen,
Maßnahmen initiieren.

BBD perspektivisch in Hessen

- Die Bundeswasserstraßen zählen zu den größten Flüssen in Hessen mit wichtigen Vernetzungsfunktionen
- Der Zustand der BWStr hat Einfluss auf die Nebengewässer
- Hessen hat ein großes Interesse an der naturnahen Entwicklung von Auenökosystemen und an einer verbesserten Vernetzung
- Kooperation zwischen Naturschutz und Wasserwirtschaft
- Ko-Finanzierung BBD ist geplant
- Auch longitudinale Vernetzung & die Schaffung freifließender Flüsse sollen mehr Beachtung finden
- Vernetzung zwischen WSV, Behörden und potenziellen Trägern ausbauen

Erklärfilm zum Förderprogramm Auen

<https://youtu.be/BzTcFZipPZY>

- Welche Projekte werden im Förderprogramm Auen gefördert?
- Wer kann eine Förderung beantragen?
- Wie sind die Abläufe bei der Antragstellung?
- Und welche Informationen werden benötigt?



VIELEN DANK.
NOCH FRAGEN?

