






Auswahlstrecke für Maßnahmengruppen*

-  M1: Bereitstellung von Flächen
- M2: Entwicklung naturnaher Gewässer
-  M3: Herstellung linearer Durchgängigkeit
-  M4: ökologisch verträgliche Abflussregulierung
-  M5: Förderung natürlicher Rückhalt
-  M6: Spezielle Maßnahmen an Bundeswasserstraßen

* Der festgelegte notwendige Maßnahmenumfang sollte innerhalb dieser Strecken umgesetzt werden. Die Strecken sind zugunsten einer gewissen Flexibilität/Auswahlmöglichkeit bei der konkreteren Planung der Maßnahmen in der Regel deutlich länger (z.T. um den Faktor 3 und mehr) als deren notwendiger Mindestumfang.

Wanderhindernisse - Einzelverortung

- +** Umzugestaltendes Wanderhindernis

Ökologisch verträgliche Abflussregulierung - Einzelverortung

- Festlegung/Anpassung der Abflussregulierung

Beschriftung Maßnahmen

Maßnahmenbänder






- 50458 Maßnahmen-ID - noch umzusetzende Maßnahme

Umzugestaltendes Wanderhindernis (M 3) oder ökologisch verträgliche Abflussregulierung (M 4) - Einzelverortung

- 69430 Maßnahmen-ID (M3) - noch umzusetzende Maßnahme
- 247410 Maßnahmen-ID (M4) - noch umzusetzende Maßnahme

Anmerkung: In dieser Karte werden ausschließlich noch umzusetzende Maßnahmen dargestellt. Bereits umgesetzte Maßnahmen werden der Übersicht halber hier nicht dargestellt. Diese Darstellung sind in den Übersichtskarten unter www.flussgebiete.hessen.de zu finden. Weitere Details zu den bis 2027 noch umzusetzenden Maßnahmen sind anhand der Maßnahmen-ID den Maßnahmen-Steckbriefen zur Gewässerstruktur zu entnehmen. (<https://flussgebiete.hessen.de/information/massnahmenprogramm-2021-2027>: Maßnahmenprogramm 2021 – 2027 Anhang 9 - sortiert nach Kommunen bzw. Anhang 10 – sortiert nach Wasserkörpern). Eine Maßnahmen-ID kann mehrere Einzelmaßnahmen aus der betreffenden Maßnahmenengruppe beinhalten.

Sonstige

- | | |
|---|---|
|  | Stationierung/Kilometrierung (Abstand: 1km) |
|  | Gemeindegrenze |
|  | Kreisgrenze |
|  | Landesgrenze |
|  | Wasserkörper, Wk.-Nr., Wk.-Name |